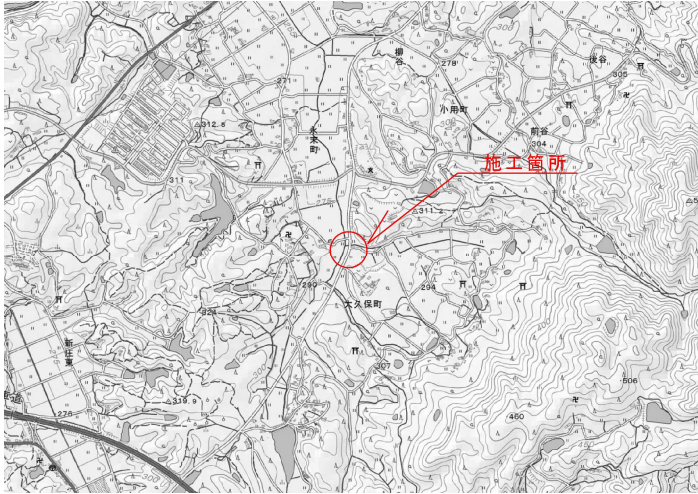
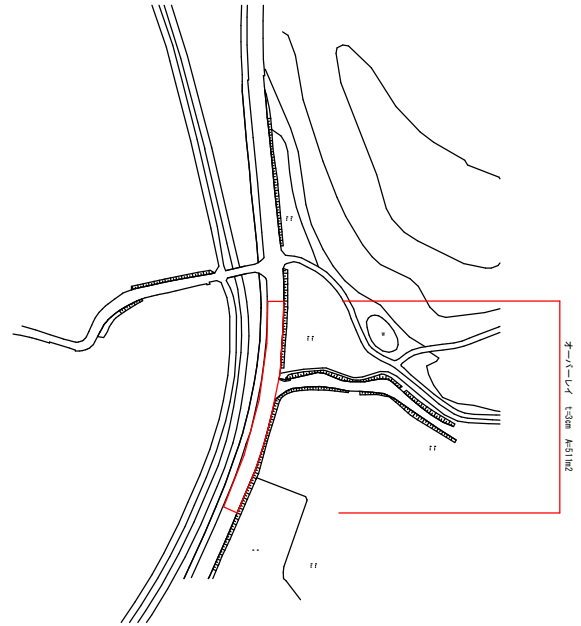


図面番号	1 / 1	縮 尺	図 示
工 種	道路舗装工事		
種 別	平面図・展開図	番 号	／
路 線 名	市道高板橋線		
工事箇所	庄原市永末町		
庄 原 市			

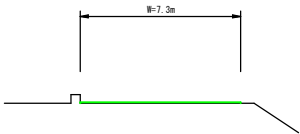
位置図  
S=Free



平面図  
S=1:1000



標準横断面



舗装構成図

S=1:10



展開図

VS=1:100  
HS=1:500

